

Конкурс «ОТЕЧЕСТВО – 2025»



«УЛИЦЫ ГОВОРЯТ»

Номинация: «Архитектура и урбанистика края»

Исполнители: Наумова Екатерина, Люлько Стефания, Бондарев Владимир(10 «Б») —
МБОУ «Школа №43», г. Ростов-на-Дону — Научный руководитель: Грибченко О. В.

Проблема и актуальность

Проблема

Мы редко задумываемся не только о происхождении названий улиц, но и об их истории. А ведь каждая улица и её имя — это часть культурного наследия

Актуальность

- Формирует чувство принадлежности и идентичности
- Сохраняет коллективную память и наследие
- Воспитывает локальный патриотизм
- Обогащает повседневную жизнь, делает город интереснее
- Является образовательным краеведческим ресурсом

Цель, задачи и гипотеза проекта

Цель

создание интерактивной карты микрорайона МБОУ «Школа №43» для расширения кругозора участников образовательного пространства школы, сохранение исторической памяти и популяризацию истории родного края.

Гипотеза

Участники образовательного пространства школы недостаточно осведомлены об истории улиц своего микрорайона.

Задачи

1. Составить опросник для выявления актуальности и проблемы проекта.
2. Провести опрос среди участников образовательного пространства МБОУ «Школа №43», проанализировать полученную информацию.
3. Определить улицы, входящие в микрорайон МБОУ «Школа №43».
4. Изучить краеведческий и литературный материал, связанный с названиями улиц микрорайона МБОУ «Школа №43».
5. Проанализировать и обобщить полученную информацию.
6. Подготовить видеоролики для вставки в карту.
7. Создать интерактивную карту.
8. Разместить интерактивную карту на сайте школы и ее официальных сетях.
9. Получить обратную связь об успешности и значимости данного проекта.
10. При успешной реализации проекта, выйти с предложением о проведении данной работы в образовательных учреждениях города Ростов-на-Дону.

Результаты опроса — выводы

Подтверждение гипотезы

Большинство респондентов знают названия улиц, но хотят глубже изучить их историю.

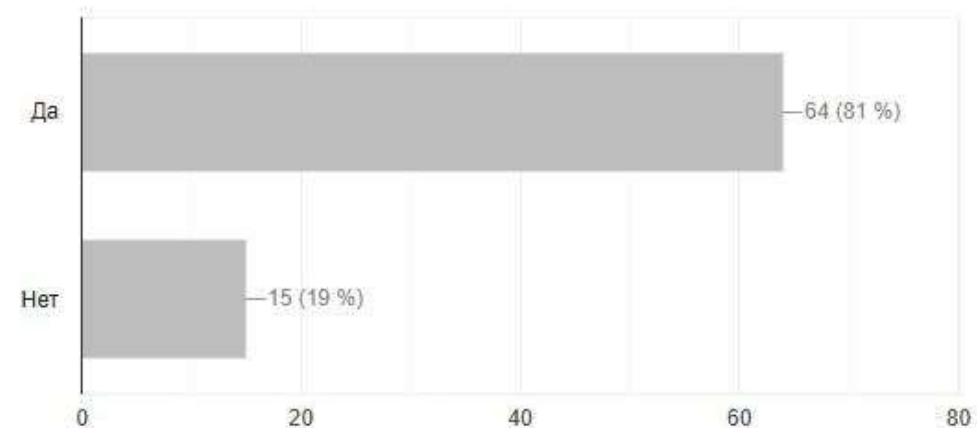
Вывод

Проект актуален и имеет целевую аудиторию; дополнительная цель — привлечь тех, кто ранее не интересовался историей города.

Знаете ли вы, какие улицы города относятся к микрорайону МБОУ "Школа №43"

[Копировать диаграмму](#)

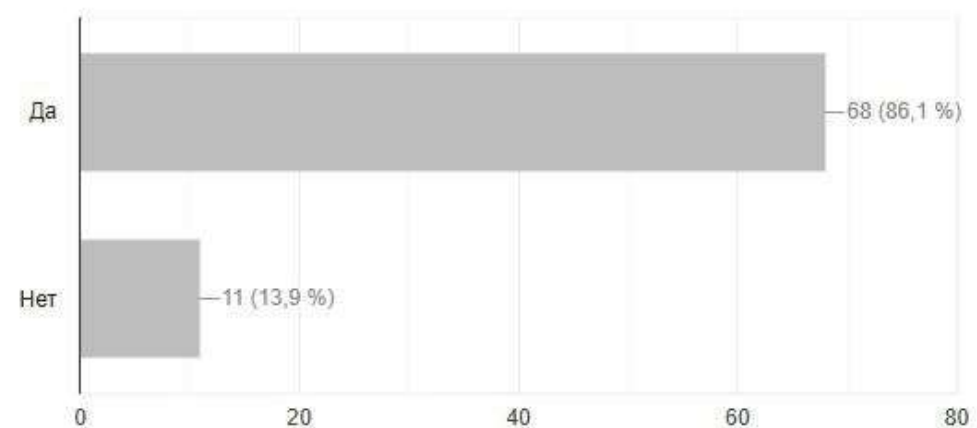
Верных ответов: 0 из 79



Хотели бы вы узнать о людях и событиях, в честь которых названы улицы микрорайона МБОУ «Школа №43» города Ростов-на-Дону.

[Копировать диаграмму](#)

Верных ответов: 0 из 79




Объект проекта - улицы микрорайона МБОУ «Школа №43» города Ростов-на-Дону.

Предмет проекта— история названий улиц микрорайона МБОУ «Школа №43» города Ростов-на-Дону.

Улицы микрорайона МБОУ «Школа №43»:

пр-кт Буденновский, ул. Варфоломеева, пр-кт Ворошиловский, пер. Газетный, ул. Греческого города Волос, ул. Красноармейская, ул. Лермонтовская, ул. Малюгиной, пер. Островского, пер. Соборный, пер. Семашко, ул. Тельмана, ул. Филимоновская



Этапы реализации проекта — план-график

Сентябрь 2025

Старт: опрос и анализ целевой аудитории; определение списка улиц.

Октябрь 2025

Сбор краеведческого материала; съемка и монтаж видеороликов (~1 мин каждый).

Ноябрь 2025

Создание и размещение интерактивной карты на сайте школы.

Декабрь 2025 — Январь 2026

Сбор обратной связи (опрос, статистика посещений); предложение о тиражировании проекта в другие школы.

Ключевой продукт проекта

Интерактивная карта микрорайона

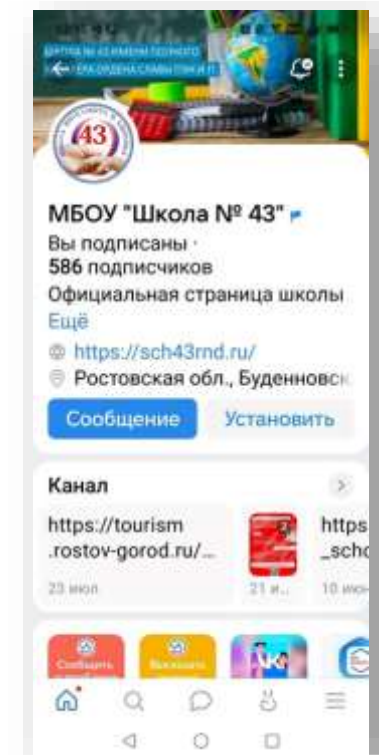
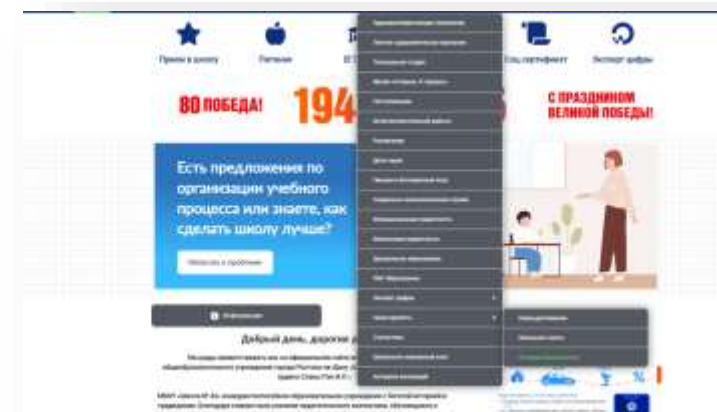
Наполнение: краткие исторические справки и видеоролики об улицах микрорайона МБОУ «Школа №43»

Размещение: официальный сайт школы и социальные сети школы.

Мультимедиа

Короткие ролики (~1 мин) дополняют текстовые справки, делают историю живой и доступной.

[Сайт](#)



Заключение и перспективы



Итог

Проект превращает городское пространство в живой учебник истории

Ожидаемый результат

Повышение уровня знаний и укрепление связи учащихся с малой родиной

Перспектива

Расширение проекта на другие образовательные учреждения Октябрьского района г. Ростова-на-Дону

Благодарим за внимание!